



ÉPREUVE ÉCRITE	Branche : géographie
Section(s) : G	N° d'ordre du candidat :
Date de l'épreuve : 6 juin 2016	Durée de l'épreuve : 2h

I. Étude de documents (30 points)

- 1) États-Unis / Mexique (doc. 1 et 2) :
En quoi la frontière américano-mexicaine est-elle à la fois un espace de dynamisme économique mais aussi de tensions ? (9p.)**
- 2) Brésil (doc. 3) :
Décrivez l'organisation et les dynamiques territoriales au Brésil. (12p.)**
- 3) Union européenne (doc. 4) :
Décrivez les contraintes, les avantages et les enjeux de la zone euro. (9p.)**

II. Composition (25 points)

**Asie du Sud et de l'Est:
des territoires inégalement insérés dans la mondialisation**

**III. Forme (5 points)
(présentation, structure et langue)**

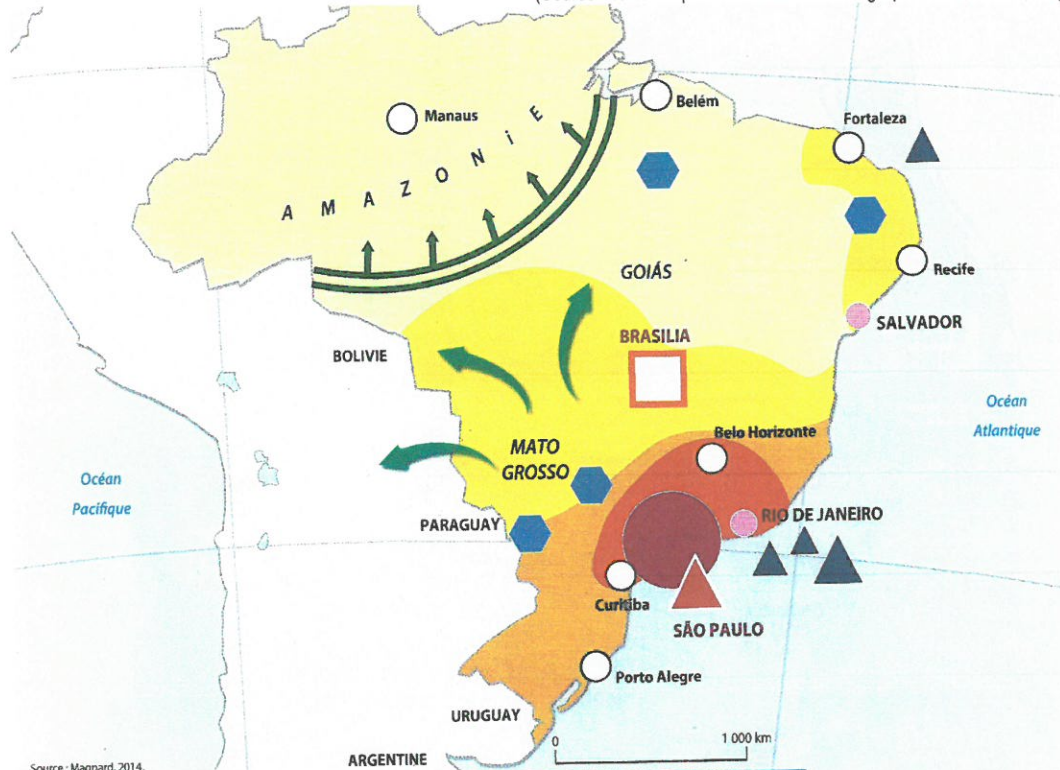
Doc.1 : La frontière États-Unis – Mexique

(Source : Géographie Terminale, Hatier, 2014)




Doc.3 : Brésil : organisation et dynamiques territoriales

(Source : carte simplifiée extraite de « Géographie Terminale S, Magnard, 2014 »)

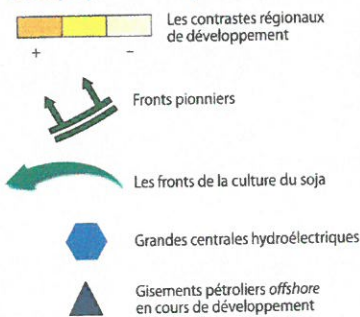


Source : Magnard, 2014.

1. Un seul centre



2. Des périphéries et des poussées pionnières



Doc.2 : La montée en puissance du trafic de drogue

(Source : Dessin de Mike Keefe ; Courier International, 27 mars 2009)



Traduction: Sur le bras: « Demande », sur la seringue: « Offre »
Bulle: « Vous ne pourriez pas faire quelque chose pour lutter contre ces voyous à la frontière ? »

Doc.4 : Le rôle de l'euro

(Source : Géographie 1^{re}, Hatier, 2014)

« Afin de garantir la stabilité économique de l'UE, les États membres ont défini en 1997 un Pacte de stabilité et de croissance, qui constitue un engagement politique sur le contrôle des déficits publics. [...] Ce texte permet d'éviter les déficits budgétaires excessifs des États membres et de renforcer la convergence des politiques économiques. [...]

Or, la crise économique, qui a fait bondir la dette et le déficit publics des États membres, a profondément modifié la situation. [...] [La zone euro a été à plusieurs reprises au bord de l'éclatement].

Quant à l'euro, même s'il traverse une période difficile,

il conserve de nombreux avantages. La monnaie unique a notamment permis de limiter les conséquences néfastes des turbulences financières internationales en fournissant un environnement stable aux échanges entre les [...] États membres, notamment grâce à la disparition des opérations de change.

Les enjeux économiques pour l'avenir de l'Union économique et monétaire sont doubles : son approfondissement, qui passe notamment par la définition d'un "gouvernement économique européen", et l'élargissement de la zone euro aux autres États membres de l'UE. »

www.toutteleurope.eu, 7 août 2013.

Asie du Sud et de l'Est: des territoires inégalement insérés dans la mondialisation

Introduction:

Pays d'Asie du S et de l'E = mondialement pays avec **les + fortes croissances économiques**
mais: **insertion des territoires dans la mondialisation est très inégale**, d'où hiérarchisation des territoires favorisant les littoraux (**centre**) au détriment des régions intérieures ou fermées (**périphérie**)

A. Interfaces maritimes dynamiques

- **Mégalopole japonaise** = territoire-moteur de la croissance économique en Asie:
 - S'étend sur 1500 km de Sendai → Kumamoto, Japon de l'endroit, vaste région urbaine et industrielle ; 100 millions d'habitants ; 80% du potentiel économique: aéroports internationaux, vastes zones portuaires (exemple: *Tokyo-Yokohama*), terre-pleins, technopôles, infrastructures terrestres efficaces (exemple: *Shinkansen*)
- **Mer de Chine** = Interface active entre le littoral continental de la Chine, Taïwan, Corée du Sud: organisation au service de la production et des échanges
 - littoralisation des populations
 - grandes métropoles (Shanghai, Taipei, Séoul) et grands ports (Shanghai, Ningbo...)
- **autres pôles de croissance**
 - **Singapour**: position stratégique sur le détroit de Malacca → porte d'entrée maritime majeure de l'Asie orientale
 - **triangle de croissance Singapour-Malaisie-Indonésie** → coopération transfrontalière
 - **triangle Bangalore - Chennai - Hyderabad** en Inde → concentration activités informatiques

B. Périphéries intégrées ou en voie d'intégration

- Diffusion du **modèle de croissance asiatique vers les territoires intérieurs** :
 - **Chine**: développement des provinces intérieures → réduire inégalités entre littoral et intérieur
 - **Japon**: extension de la mégapole sur ses marges (vers nord et sud)
 - **Corée du Sud, Malaisie, Inde, Thaïlande**: corridors de développement (+*explications*)
 - Grandes métropoles → gigantesques **desakotas** (+*explications*)
 - A l'intérieur de l'Asie → diffusion de la croissance économique et intégration de nouveaux pays: **Cambodge, Vietnam, Indonésie, Philippines**
- Conquête de **fronts pionniers** → importance énergétique et agricole
 - **Chine** - Xinjiang: hydrocarbures – carrefour
 - **Mékong**: barrages hydroélectriques
 - **Malaisie, Indonésie**: déforestation massive → cultures commerciales (p.ex. huile de palme)

C. Marges éloignées de la mondialisation

- **Raisons politiques** :
 - **Corée du Nord** - régime totalitaire
 - **Myanmar**: processus d'ouverture lente
 - **Pakistan**: conflits ethniques, attentats terroristes, voisinage Afghanistan
- **Raisons de mal développement** :
 - **Laos, Bhoutan, Timor oriental** - causes: peu de ressources, enclavement, éloignement
 - **Népal, Cambodge** – base de l'économie: tourisme
 - Hautes montagnes de l'**Inde** et du **Pakistan**, îles éloignées des **Philippines** et de l'**Indonésie**

Conclusion:

Asie du Sud et de l'Est
→ croissance économique spectaculaire et pôle majeur de la mondialisation
Cependant : de fortes inégalités persistent entre les différents États, mais également au sein des États opposant les régions intérieures et enclavées, plus pauvres et en marge de la mondialisation aux régions littorales dynamiques qui attirent les flux d'hommes, de capitaux et de marchandises.

I) **Étude de documents :**

(30p.)

1) États-Unis / Mexique (doc. 1 et 2) :

La frontière américaine est un **espace de dynamisme économique**, grâce à la forte coopération entre les É.-U. et le Mexique (→ naissance d'une région transfrontalière structurée par de multiples échanges) :

- implantation de **maquiladoras** (flux de **capitaux** et **produits manufacturés**),
- naissance de **villes jumelles**
- flux d'hommes : **migrants mexicains** et **touristes étatsuniens**

Cette frontière est aussi un **espace de tensions**, car il existe une **fracture Nord-Sud** (interface entre deux pays **aux niveaux de développement très contrastés**)

- construction d'un **mur** et **frontière sévèrement contrôlée** (Border Patrol) → frein à l'immigration, surtout clandestine (conséquence : de nombreux décès en tentant de passer illégalement cette frontière)
- espace de conflits et de tensions: commerce d'**armes** et de **drogues** → forte **criminalité**

2) Organisation et dynamiques territoriales au Brésil (doc. 3) :

- **espace dominant : région motrice du Sudeste, cœur décisionnel du dynamisme brésilien et périphérie directement intégrée à ce centre : région Sud :**

- abrite le **cœur industriel** du Brésil: **triangle São Paulo, Rio de Janeiro, Belo Horizonte**
- **São Paulo** : ville mondiale → centre financier (bourse, sièges sociaux des FTN, banques....) de l'Amérique latine et du Mercosur, 1^{er} aéroport de l'Amérique latine, profite aussi de l'interface maritime atlantique pour les échanges
- autres **pôles majeurs urbains** : **Rio de Janeiro** (ancienne capitale politique), **Belo Horizonte** et aussi dans la région du Sud : **Curitiba, Porto Alegre**
- en cours de développement : sites majeurs d'**exploitation pétrolière offshore**
- région Sud : profite de la **région transfrontalière active** où on observe une **avancée de l'influence brésilienne** (→ p.ex. *portugol*)

- **développement de nouveaux territoires :**

- mouvement de pop. vers le Centre-Ouest → **Matto Grosso** = grenier agricole du Brésil d'où partent de nouveaux fronts de **culture du soja**
- création de la capitale **Brasília**
- **région transfrontalière active** (p.ex. avec Paraguay et Bolivie)
- **Amazonie**, vaste espace forestier aux multiples ressources **en voie d'intégration**
- dynamisme assuré par **fronts pionniers** ⇒ déforestation et progression continue des hommes
- pôles urbains majeurs : **Manaus** et **Belém**
- construction de **grandes centrales hydroélectriques**

- **autres territoires moins développés:**

- vieux **Nordeste** avec le **Sertão**, région la plus **pauvre** du pays
- pôles urbains majeurs: **Fortaleza, Recife, Salvador** (ancienne capitale politique)
- potentiel futur : **gisement pétrolier offshore**

3) Zone euro (doc. 4) :

- **Contraintes :**

- **contraintes liées au pacte de stabilité et de croissance** ; respect des **critères de convergence économique** (p.ex. en matière de déficit budgétaire et de dette publique)
- **contrôle des finances publiques** par des acteurs non nationaux
- **tensions:**
 - ↳ entre pays membres / non-membres de la zone euro
 - ↳ entre pays membres liées aux très forts contrastes entre États (p.ex. Grèce/All.)
- **turbulences financières:** p.ex. crise de la zone euro et risque d'éclatement

- **Avantages :**

- **échanges facilités**
- **limitation des déficits publics**
- **disparition des frais et opérations de change**
- **environnement stable** pour les échanges entre États membres
- **unité européenne** renforcée par la zone euro
- euro = **symbole fort** de l'identité et de la construction européenne

- **Enjeux :**

- **approfondissement** : unification des politiques économiques des États membres
- **élargissement** aux autres États de l'UE